


PLANO DEL RECORRIDO

A GRAN BIKEDADA



GRAN FONDO 87,700 kilómetros

Bikedada: FONDO

62,900 kilómetros

Bikedada: MEDIO FONDO

40,100 kilómetros

Marcha gran fondo de montaña sobre a Senda da Traída da Auga



Recorrido

Vigo
Encoro de Eiras
Vigo



 Social Ciclismo
Fan Manager

9 de febrero de 2014

-  Recorrido de ida
-  Tramos obligatorios de vuelta
- 3 opciones: Medio Fondo, Fondo y Gran Fondo

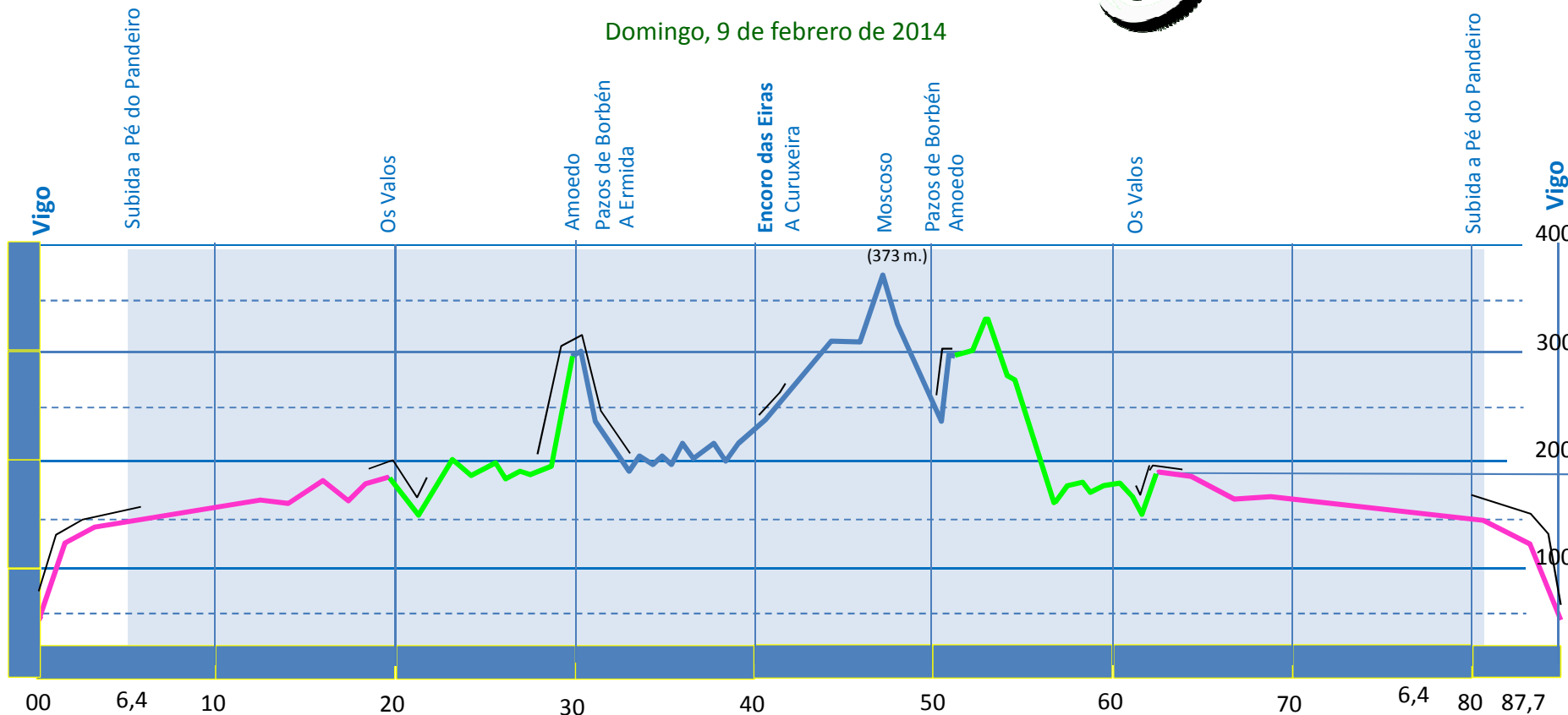
PERFIL DEL RECORRIDO

A GRAN BIKEDADA

Marcha BTT



Domingo, 9 de febrero de 2014



- Perfil medio fondo
- Perfil fondo
- Perfil gran fondo
- Tramo cronometrado
- Tramos de asfalto

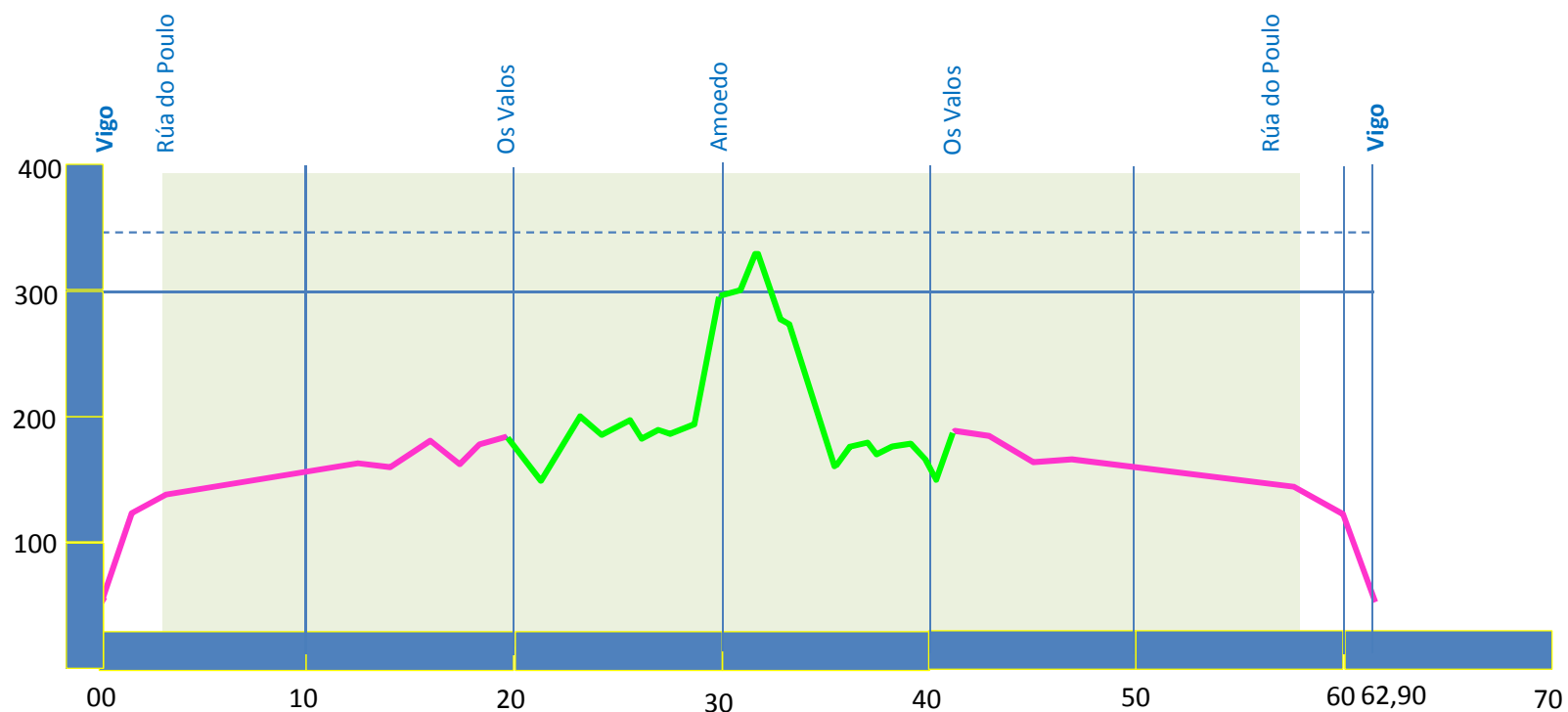
Itinerario: Senda da Traída da Auga



Proyecto Red Concordia

PERFIL DEL RECORRIDO DE FONDO A GRAN BIKEDADA

Domingo, 9 de febrero de 2014



Itinerario: Senda da Traída da Auga



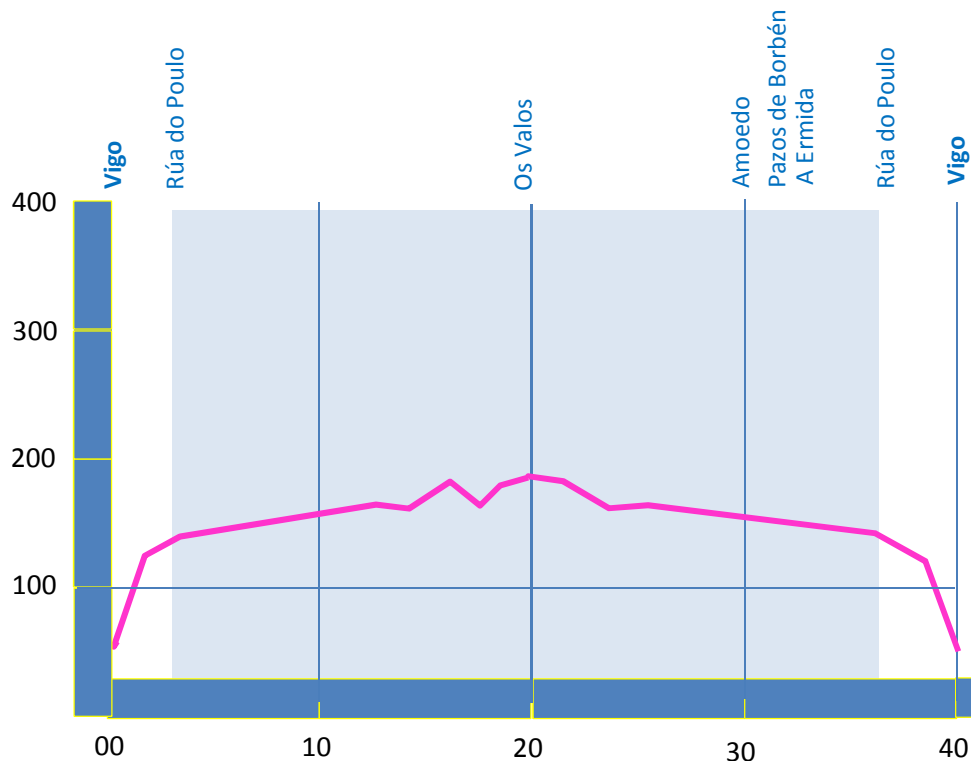
Projecto Red Concordia

PERFIL DEL RECORRIDO DE MEDIO FONDO

A GRAN BIKEDADA
Marcha BTT



Domingo, 9 de febrero de 2014



Itinerario: Senda da Traída da Auga



Proyecto Red Concordia


PLANOS DE SALIDA Y LLEGADA

A GRAN BIKEDADA

Marcha BTT




PLANOS DE SALIDA Y LLEGADA
A GRAN BIKEDADA
Marcha BTT



A GRAN BIKEDADA

9 de febreiro de 2014



Social Ciclismo
Fan Manager

RED CONCORDIA

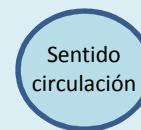
Proxecto humanitario para
El Progreso (Guatemala)



CONCELLO
DE VIGO



Disposición de servicios



- Green dashed line: Ida e volta
- Yellow dashed line: Camino hacia salida
- Pink dashed line: Regreso